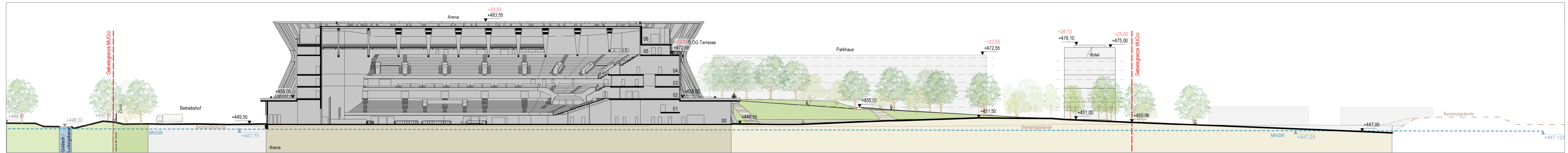
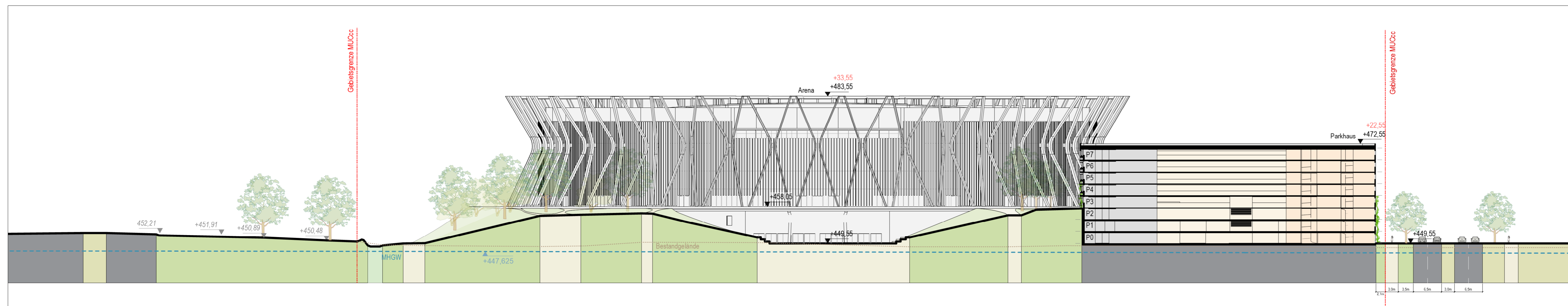


Legende - Parkhaus  
 Funktionsbereiche  
 Vertikale Erschließung  
 Stellplätze und Fahrgassen  
 Fahrzeugrampen / Spindeln



Schnitt AA - M1:500



Schnitt EE - M1:500

ANMERKUNG:

Baumdarstellung ist rein indikativ.

Die relativen Gebäudehöhen sind in Rot dargestellt. Der Bezugspunkt 0,00 entspricht der Bezugshöhe 450,00m ü NN. Die absoluten Höhen sind in Schwarz angegeben.

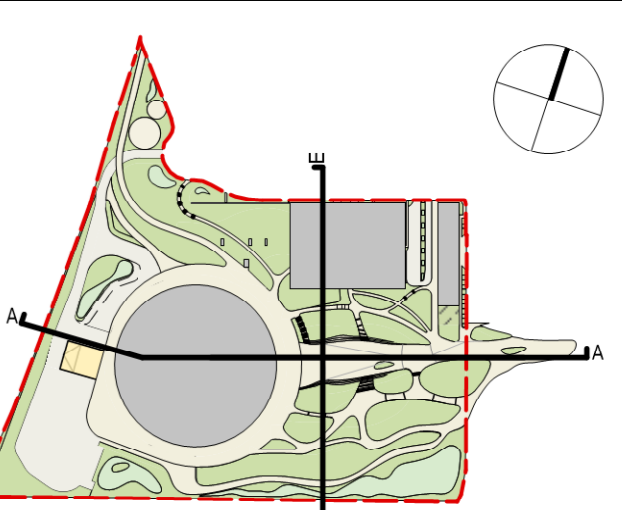
Index	Datum	Name	Änderung
04	03.02.25	PMA	Hotel und Arena aktualisiert
03	31.10.24	DAH	Flächenfarben korrigiert
02	02.10.24	PMA	B-Plan aktualisiert
01	11.09.24	PMA	B-Plan aktualisiert

Änderungsvermerke

Projekt:  
 Multifunktionales Konzert- und Kongresszentrum

Bauherr:  
 SWMUNICH  
 Real Estate GmbH  
 CEERE HAUPTSTRASSE 45, 85354 FREISING

gezeichnet: 03.02.2025  
 Planedatum: 03.02.2025  
 Indexdatum: 04  
 Maßstab: 1:500



AUSSENANLAGEN  
 LP2: VORENTWURF

gezeichnet:	Zeichner:	Projektrv.:
03.02.2025	L+P	P302
Planedatum:	Plannummer:	Index:
03.02.2025	450	04
Indexdatum:	Planstap:	SCHNITT:
04	Planstap:	SCHNITT

Planecodierung:  
 M/CC-AJA-2-450-SC-SA-GELANDESCHNITT AA, EE

Titel:  
 Vorhaben- und Erschließungsplanung

GELANDESCHNITT AA, EE

Planner:  
 LATZ+PARTNER

Landschaftsarchitektur Stadtplanung  
 Ampertshausen 6 | D-85402 Kranzberg  
 Tel +49 8166 6785 0 | Fax +49 8166 6785 33  
 post@latzundpartner.de | www.latzundpartner.de